

# V Республиканский открытый онлайн-семинар руководителей туристских походов обучающихся и МКК



Федерация  
спортивного  
туризма  
России



## Весенние водные походы с точки зрения безопасности. Краткий обзор водных маршрутов 1-3 к.с. на Южном Урале

Перескоков Юрий Александрович,  
инструктор-методист  
ГАУ ДО РДОЦ, г.Уфа,  
Республика Башкортостан,  
председатель РМКК

30 марта - 03 апреля 2026 г.,

г.Уфа, Республика Башкортостан

# О себе:

- ❖ Начинал спортивный путь как лыжник, в годы учебы в УАИ ушел в водный, с приобретением авто (2001 г.) – начал осваивать автомаршруты и автодистанции:
- ❖ ... тренировался с 4 класса, мечтал стать МС СССР по лыжным гонкам, не смог...
- ❖ в водном туризме с апреля 1981 г. по н.в. (44 года),
- ❖ пройдена Школа СТП (водный, 3 к.с., 1983 г.),
- ❖ 3 место Чемпионата России-1999, 1 место Чемпионата России – 2001, водный, 6 к.с., (в составе команды турклуба «МУСТАНГ-ИКАР-УГАТУ», зам.рук.),
- ❖ рос параллельно как участник и как руководитель, МС России с 2001 г, (из 10 походов 6 кс. пять - руководство),
- ❖ «Заслуженный путешественник России» с 2012 г.,
- ❖ СС1К с 2017 г. по н.в.,
- ❖ председатель туристско-спортивного клуба «Мангуст», г.Уфа,
- ❖ председатель МКК «Мангуст», член МКК турклубов «БашГАУ», Областной МКК Челябинской обл., БашРМКК, детской МКК г.Новороссийск
- ❖ инструктор-проводник (водный, 6 к.с.)

... если оглянуться назад, то в период с апреля 1981 г. по апрель 2025 г. пройдено более 50 водных категорийных походов 1-6 к.с. Из них более половины – 4-6 к.с. (Горный Алтай, Восточный Саян, Прибайкалье, Тянь-Шань, Памир)




... что такое «опасность в пороге»???


Опасность быть неспасенным и уйти дальше самосплавом...



Спасработы К-2  
в пороге 72, 5С,  
Язулинский каньон,  
р. Чульшман,  
Горный Алтай,  
август 2004 г.



Спасработы после оверкиля К-4  
в пороге «Каша», 6В,  
Язулинский каньон,  
р. Чульшман,  
Горный Алтай,  
август 2004 г. , рук. Игнатъев  
Николай, МС, г.Уфа



Что такое «опасность» в весеннем водном походе?

1) Опасность ПРОСТО ЗАМЕРЗНУТЬ...

еще даже не встав на воду!!!



р.Песчаная, 3 к.с. с эл. 4 к.с., Алтай, 02 мая 2023 г.  
Стапель. Рук. Перескоков Ю.А., МС, г.Уфа.  
Три ночи подряд  $T = -10^{\circ}\text{C}$  (первые три дня – малая  
вода, вторая половина маршрута – паводок!)

... что такое «опасность в весеннем водном походе»?  
2) Опасность попасть под завал... (осенью, весной берега осыпаются, возможно, вы по реке идете первыми в этом сезоне и завалы еще никто не расчистил)



р.Песчаная, 3 к.с. с эл. 4 к.с., Алтай, 03 мая 2023 г.  
Рук. Перескоков Ю.А., МС, г.Уфа. Аварийная чалка  
в одной из проток перед Куягинскими протоками

... что такое «опасность в весеннем водном походе»?

### 3) Опасность попасть под «расческу»...



р.Песчаная, 3 к.с. с эл. 4 к.с., Алтай, 04 мая 2023 г.  
Рук. Перескоков Ю.А., МС, г.Уфа. Спасработы  
в Куягинских протоках

... что такое «опасность в весеннем водном походе»?


4) Опасность попасть под «расческу», пробить баллоны, потерять участника, порвать спасжилет, сорвать каску, очки, ф/а, документы...



р.Песчаная, 3 к.с. с эл. 4 к.с., Алтай, 04 мая 2023 г.  
Рук. Перескоков Ю.А., МС, г.Уфа. Спасработы  
в Куягинских протоках

... что такое «опасность в весеннем водном походе»?

5) высокая вода заливает все малые протоки и часто не видно, какая основная, то есть опасность попасть в непроходимую протоку, там и остаться...



р.Песчаная, 3 к.с. с эл. 4 к.с., Алтай, 04 мая 2023 г.  
Рук. Перескоков Ю.А., МС, г.Уфа. Проходим Куягинские  
протоки. А у коров тут... тропа


... что такое «опасность в весеннем водном походе»?  
б) реки на равнинах разлиты широко, берега подтоплены,  
даже для технической остановки часто встать негде



р.Белая, 24 апреля 2022 г. г.Уфа. Команда ГАУ ДО РДОЦТ участвует в фестивале «Весеннее водное ралли вокруг г.Уфы -2022». И этот участок вполне может войти в маршрут 1 к.с.

... что такое «опасность в весеннем водном походе»?

7) массовое появление клещей – переносчиков инфекционных заболеваний, опасность быть укушенным и заражения...



р.Песчаная, 3 к.с. с эл. 4 к.с., Алтай, 04 мая 2023 г.

Рук. Перескоков Ю.А., МС, г.Уфа. В начале похода было холодно, клещей находили поштучно. Во второй половине маршрута солнце пригрело и клещей на стоянках начали снимать (с одежды) по 30-40-50 на каждой стоянке... всего за поход сбросили, сожгли более 200 шт.

... что такое «опасность в весеннем водном походе»?

8) оттаивание полян под весенним солнцем, когда на склонах еще снег лежит, часто сухую стоянку найти проблематично!



р.Песчаная, 3 к.с. с эл. 4 к.с., Алтай, 04-06 мая 2023 г.  
Рук. Перескоков Ю.А., МС, г.Уфа. По берегам – лед.  
Встали вечером – было сухо, к ночи начала выходить вода,  
утром – болото...

... что такое «опасность в весеннем водном походе»?  
9) палящее солнце, на воде открытые участки тела обгорают мгновенно, в гидрокостюме на берегу очень жарко



р.Песчаная, 3 к.с. с эл. 4 к.с., Алтай, 08 мая 2023 г.  
Рук. Перескоков Ю.А., МС, г.Уфа. Встали на обед, вода  
ледяная, а солнце – палящее!!!

... что такое «опасность в весеннем водном походе»?

10) опасность «поймать» паводок и тогда к.т. ОП может подняться за несколько часов на +1, +2 к.т. и ослепительное солнце часто мешает смотреть вперед...



р.Песчаная, 3 к.с. с эл. 4 к.с., Алтай, 09 мая 2023 г.  
Рук. Перескоков Ю.А., МС, г.Уфа.  
Вход в пор. «Челюсти» и шивера после него

... что такое «опасность в весеннем водном походе»?

## 11) опасность подтопления ночью низкого берега, на котором группа встала вечером на стоянку



Место стапеля на р.Лемеза, Южный Урал  
20 апреля 2025 г. Рук. Байков А.Ф., МС, г.Уфа.  
За ночь вода поднялась на 8 см. В конце дня  
пошел сплошной дождь, подъем воды шел  
непрерывно и через сутки поляна  
была затоплена полностью...



... что такое «опасность в весеннем водном походе»?

11) ледяная вода, на Первомай на Южном Урале в реках вода гораздо теплее, чем на Алтае!



р.Песчаная, 3 к.с. с эл. 4 к.с., Алтай, 08 мая 2023 г.

Рук. Перескоков Ю.А., МС, г.Уфа. Участник группы Николаева Анна на тренировке в воде откровенно сказала: «Вода ледяная, аж голову ломит сразу...»

# Краткий обзор водных маршрутов 1 к.с. на Южном Урале

Лето:

1) г.Уфа (электричка) –п. Зуяково (сплав) – р. Инзер – устье р.Инзер – р.Сим – п. Асканышц – п. Симский (авто) - г. Уфа. 110 км 110 км, рафты. Сроки проведения похода: 18 июня – 23 июня 2024 г. Рук. Минеева Ю.В., ГАУ ДО РДОЦТ.

ОП - Перекаты, расчески, опоры мостов, подвесные мосты, прижимы



# Краткий обзор водных маршрутов 1 к.с. на Южном Урале

Лето:

2) г.Уфа (авто) - д.Новобедеево (сплав) - р.Уфа (Уфимка) - д.Варьяз - д.Бикмурзино - д.Старые Карашиды – г.Уфа СНТ Берёзка/ Каменная переправа» (авто). 12-15.06.2025 г. Рук.Чехонин С.А., г.Уфа. ОП - участки завалов, «расчесок», остатки опор переправ в русле. Катамаран, лодка



# Краткий обзор водных маршрутов 1 к.с. на Южном Урале

Лето:

3) г.Уфа (авто) – д. Карталинская Запань – (сплав) р.Большой Инзер – р.Инзер – ст. «Тюльма» (поезд) – г.Уфа. Рук. Гайдарова О.В., городской центр детского туризма «Комета», г.Уфа. 16-20.06.2022 г., 108 км. ОП – шивера «Сарышта», перекаты, прижимы, участки «расчесок». Катамараны



# Краткий обзор водных маршрутов 1 к.с. на Южном Урале

Лето:

4) г.Стерлитамак (авто) – д.Малые Гайны – р.Дёма (сплавы) - д.Раевка (авто) - г.Стерлитамак. Рук. Козлов Ю.В., турклуб «Глобус», г.Стерлитамак.

Kozlov.5940@mail.ru, <http://vk.com/globustr>

102 км. 26-30 июля 2021 г. Надувные байдарки.

ОП – «расчески», завалы под мостами, разрушенные мосты



# Краткий обзор водных маршрутов 1 к.с. на Южном Урале

Лето:

5) г.Стерлитамак (авто) — 1 км ниже с.Златоустовка - (сплав) р.Ашкадар - 2 км ниже д.Покровка (авто) - г.Стерлитамак. Мелеузовский и Стерлитамакский районы Республики Башкортостан. Рук. Козлов Ю.В., турклуб «Глобус», г.Стерлитамак.

103 км. 26-29.06.2023 г. Надувная байдарка (дед с внуком).

ОП — перекаты, завалы, «расчески», разрушенные мосты



# Краткий обзор водных маршрутов 1 к.с. на Южном Урале

Лето:

б) г.Стерлитамак (авто) — 4 км выше с.Нижнеарметово (сплав) — р. Рязяк - р.Зиган — р. Белая — мост через р. Белая (авто) - г.Стерлитамак. Гафурийский район Республики Башкортостан. Рук. Ямщикова С.Л. , турклуб «Глобус», г.Стерлитамак. 89 км. 19-22.06.2025 г. К-4, лодка. ОП — завалы, «расчески», разбои



# Краткий обзор водных маршрутов 2 к.с. на Южном Урале

Весна: маршруты 2 к.с. по классификатору (нужно «поймать» среднюю или высокую воду)

- р.Нугуш,
- рр.Бол.Инзер-Инзер,
- рр.Мал.Инзер-Инзер,
- р.Сакмара,
- р.Лемеза

1) г.Белебей (авто) - с.Юлдыбаево – (сплав) р.Сакмара – д.Янтышево – (авто) г.Белебей. 114 км, 28.04.2024-03.05.2024, катамараны. Рук. Федоров А.А., г.Белебей. ОП: пороги «Яманташ» (3 к.т., 4 ступени), «Ложный Яманташ», «Баракал», «Питекантроп» – 2 к.т. Ночью заморозки до  $-2^{\circ}\text{C}$ .



# Краткий обзор водных маршрутов 2 к.с. на Южном Урале

Весна:

2) г.Стерлитамак (авто) – д.Старосаитово (авто) – р.Бол.Шишняк (сплав) – р.Зилим (сплав)- р.Куйли (пешех. заброска) - р.Куйли (сплав) – р.Зилим (сплав) - д.Имендяшево - (авто) г.Стерлитамак. 01-05.05.2021 г., 126 км. Рук. Суфиянов Р.Н., турклуб «Глобус», г.Стерлитамак. ОП 2 к.т.: «расчески», завалы на р.Бол.Шишняк, завалы, обносы на р.Куйли. К-2



## Краткий обзор водных маршрутов 2 с эл. 3 к.с. на Южном Урале

Весна:

3) г.Стерлитамак (авто) – слияние рек Бол.Ряузьяк и Мал.Ряузьяк (сплав) – р.Ряузьяк - д. Саргаево (авто) – р. Сикася (сплав) – д.Ахмерово (авто) – р. Селеук (сплав) - р.Белая (сплав) - д.Хрипуновка - (авто) г.Стерлитамак. Ишимбайский район Республики Башкортостан. 104 км. 19-24.04.2019 г.

Рук. Козлов Ю.В., турклуб «Глобус», г.Стерлитамак (опытная группа 8 чел., опыт Р и У 5-6 к.с., четыре К-2).

ОП 2 – 3 к.т.:

- р.Ряузьяк – шиверы 2 к.т., пор. «Жернова» 3 к.т.,
- р.Селеук – пор. «Ахмеровский», «Ишеевский», «Перегрузка» – 2 к.т.,
- р.Белая – пор. «Бельский», 3 к.т.

## Краткий обзор водных маршрутов 2 с эл. 3 к.с. на Южном Урале

Весна:

3) г.Стерлитамак (авто) – слияние рек Бол.Ряuzzяк и Мал.Ряuzzяк (сплав) – р.Ряuzzяк -  
д. Саргаево (авто) – р. Сикася (сплав) – д.Ахмерово (авто) – р. Селеук (сплав) -  
р.Белая (сплав) - д.Хрипуновка - (авто) г.Стерлитамак



р.Ряuzzяк, пор. «Жернова», 4 ступени.  
3 к.т. в среднюю воду и 4 к.т.  
в большую воду. Медвежьи места!!!

# Краткий обзор водных маршрутов 2 с эл. 3 к.с. на Южном Урале

Весна:

3) г.Стерлитамак (авто) – слияние рек Бол.Ряузьяк и Мал.Ряузьяк (сплав) – р.Ряузьяк -  
д. Саргаево (авто) – р. Сикася (сплав) – д.Ахмерово (авто) – р. Селеук (сплав) -  
р.Белая (сплав) - д.Хрипуновка - (авто) г.Стерлитамак



р.Сикася, шиверы 2 к.т.  
Воды мало

р.Сикася, пороги «Ахмеровский» и  
«Ишеевский» - оба 2 к.т.



## Краткий обзор водных маршрутов 2 с эл. 3 к.с. на Южном Урале

Весна:

3) г.Стерлитамак (авто) – слияние рек Бол.Рязьяк и Мал.Рязьяк (сплав) – р.Рязьяк -  
д. Саргаево (авто) – р. Сикася (сплав) – д.Ахмерово (авто) – р. Селеук (сплав) -  
р.Белая (сплав) - д.Хрипуновка - (авто) г.Стерлитамак



р.Белая,  
пор. «Бельский  
3 к.т.

# Краткий обзор водных маршрутов 3 к.с. на Южном Урале

Весна:

1) <https://bashtourmuseum.ru/> =>> «Популярные маршруты по Башкирии» =>>  
«Пеше-водный спортивный поход III (третьей) к.с. в районе Южного Урала  
р. Большой Инзер (от кордона заповед.) – р. Малый Инзер – р.Инзер– р. Лемеза,  
совершенном с 28 апреля по 6 мая 2001 года. Рук.Мельников В.Б. К-2, К-4.  
ОП: пор. «Мотаис», шив.№ 5, пор. «Айгир», «Синие скалы», пор. «Черная речка» -  
все 3 к.т.



Верховья р.Бол.Инзер (груз везет ЗИЛ-131),  
участники – пешком. Глубина снега – до 1 м

Начало сплава, участки льда



# Краткий обзор водных маршрутов 3 к.с. на Южном Урале


Весна:

1) <https://bashtourmuseum.ru/> =>> «Популярные маршруты по Башкирии» =>> «Пеше-водный спортивный поход III (третьей) к.с. в районе Южного Урала р. Большой Инзер (от кордона заповед.) – р. Малый Инзер – р.Инзер– р. Лемеза, совершенном с 28 апреля по 6 мая 2001 года. Рук.Мельников В.Б. К-2, К-4.

ОП: пор. «Мотаис», шив.№ 5, пор. «Айгир», «Синие скалы», пор. «Черная речка» - все 3 к.т.



р.Бол.Инзер, К-2 и К-4 в пор. «Мотаис», 3 к.т.,  
высокая вода



# Краткий обзор водных маршрутов 3 к.с. на Южном Урале

Весна:

1) <https://bashtourmuseum.ru/> =>> «Популярные маршруты по Башкирии» =>>  
«Пеше-водный спортивный поход III (третьей) к.с. в районе Южного Урала  
р. Большой Инзер (от кордона заповед.) – р. Малый Инзер – р.Инзер– р. Лемеза,  
совершенном с 28 апреля по 6 мая 2001 года. Рук.Мельников В.Б. К-2, К-4.

ОП: пор. «Мотаис», шив.№ 5, пор. «Айгир», «Синие скалы», пор. «Черная речка» -  
все 3 к.т.



р.Мал.Инзер, К-2  
в пор. «Айгир», 3 к.т.,  
паводок

# Краткий обзор водных маршрутов 3 к.с. на Южном Урале

Весна:

1) <https://bashtourmuseum.ru/> =>> «Популярные маршруты по Башкирии» =>>  
«Пеше-водный спортивный поход III (третьей) к.с. в районе Южного Урала  
р. Большой Инзер (от кордона заповед.) – р. Малый Инзер – р.Инзер– р. Лемеза,  
совершенном с 28 апреля по 6 мая 2001 года. Рук.Мельников В.Б. К-2, К-4.

ОП: пор. «Мотаис», шив.№ 5, пор. «Айгир», «Синие скалы», пор. «Черная речка» -  
все 3 к.т.



р.Лемеза, К-2  
в пор.  
«Черная речка», 3 к.т.,  
паводок

# Краткий обзор водных маршрутов 3 к.с. на Южном Урале

Весна:

2) III к.с. в районе Южного Урала, р. Малый Инзер – р. Инзер – р. Лемеза – р. Березяк.  
17-24 апреля 2025 г. Рук. Байков А.Ф. ГАУ ДО РДОЦТ. К-4, К-2.

ОП: пор. «Айгир», «Синие скалы», пор. «Черная речка», пор. «Самарский - все 3 к.т.



р.Мал.Инзер, К-4 и К-2 в пор. «Айгир, 3 к.т., вода ниже средней

# Краткий обзор водных маршрутов 3 к.с. на Южном Урале

Весна:

2) III к.с. в районе Южного Урала, р. Малый Инзер – р. Инзер – р. Лемеза – р. Березяк.  
17-24 апреля 2025 г. Рук. Байков А.Ф. ГАУ ДО РДОЦТ. К-4, К-2.

ОП: пор. «Айгир», «Синие скалы», пор. «Черная речка», пор. «Самарский - все 3 к.т.



р.Лемеза, К-2 в пор. «Черная речка», 3 к.т., средняя вода

# Краткий обзор водных маршрутов 3 к.с. на Южном Урале

Весна:

2) III к.с. в районе Южного Урала, р. Малый Инзер – р. Инзер – р. Лемеза – р. Березяк.  
17-24 апреля 2025 г. Рук. Байков А.Ф. ГАУ ДО РДОЦТ. К-4, К-2.

ОП: пор. «Айгир», «Синие скалы», пор. «Черная речка», пор. «Самарский - все 3 к.т.



р.Лемеза, К-2 в пор. «Черная речка», 3 к.т., средняя вода

# Краткий обзор водных маршрутов 3 к.с. на Южном Урале

Весна:

2) III к.с. в районе Южного Урала, р. Малый Инзер – р. Инзер – р. Лемеза – р. Березяк.  
17-24 апреля 2025 г. Рук. Байков А.Ф., ГАУ ДО РДОЦТ. К-4, К-2.

ОП: пор. «Айгир», «Синие скалы», пор. «Черная речка», пор. «Самарский - все 3 к.т.



р. Березяк, шивера после пор. «Самарский», 3 к.т., вода за ночь упала на 30 см

# Краткий обзор водных маршрутов 3 к.с. на Южном Урале

Весна:

2) III к.с. в районе Южного Урала, р. Малый Инзер – р. Инзер – р. Лемеза – р. Березяк.

17-24 апреля 2025 г. Рук. Байков А.Ф., ГАУ ДО РДОЦТ. К-4, К-2.

ОП: пор. «Айгир», «Синие скалы», пор. «Черная речка», пор. «Самарский - все 3 к.т.



р. Березяк, пор. «Самарский», 3 к.т., тандем К-4 и К-2

# Краткий обзор водных маршрутов 3 к.с. на Южном Урале

Весна:

2) III к.с. в районе Южного Урала, р. Малый Инзер – р.Инзер– р. Лемеза – р.Березяк.  
17-24 апреля 2025 г. Рук. Байков А.Ф., ГАУ ДО РДОЦТ. К-4, К-2.

ОП: пор. «Айгир», «Синие скалы», пор. «Черная речка», пор. «Самарский - все 3 к.т.



р.Березяк, ., К-2 г.Магнитогорск в нижней ступени пор. «Самарский», 3 к.т

Примеры из водного: на К-4 в пороге-вдп. «Три Вовы», 6В,  
Язулинский каньон, р. Чульшман, Горный Алтай, август 1998 г.



.... на К-2 в пороге «Три Вовы», 6В, Язулинский каньон,  
р. Чулышман, Горный Алтай, август 2004 г.



...спасработы К-4 в пороге «Каша», 6В, Язулинский каньон,  
р. Чулышман, Горный Алтай, август 2004 г.



## Общий итог в водном:

- ❖ с 1997 г. по 2006 г. - 10 водных маршрутов 6 к.с. (6Р – пять походов, 6У – пять походов), в том числе:
    - р. Башкаус, Горный Алтай – дважды (на К-4 и К-2), 1998 г. и 2004 г.,
    - рр. Чуя-Катунь - по 4, 5 и 6 к.с. в апреле 1990, 1991 и 2004 г.,
    - р. Чульшман, Горный Алтай – дважды (1998 г. - на К-4, 2004 г. - на К-2),
    - р. Китой, Вост.Саян, 2000 г., К-4,
    - р. Кекемерен-Чонг-Кемин-р.Мал.Нарын-р.Бол.Нарын-р.Нарын, Тянь-Шань, 2001 г., К-4,
    - р.Кекемерен-р.Обихингоу (Тянь-Шань-Памир), 2003 г., К-2,
  - 4 место ЧР,
  - и другие...
- В Чемпионатах России участвовал 8 раз, 3 место – 1999 г.,  
1 место - 2001 г.

# До будущих встреч на туристской тропе!



[https://bashrdct.ru/  
baikal.u@yandex.ru](https://bashrdct.ru/baikal.u@yandex.ru) (Юрий Перескоков)  
vk.com/id707985268  
<https://vk.com/mangustclubufa>  
<http://mangust.club/>  
+7-917-798-8479 (MAX)